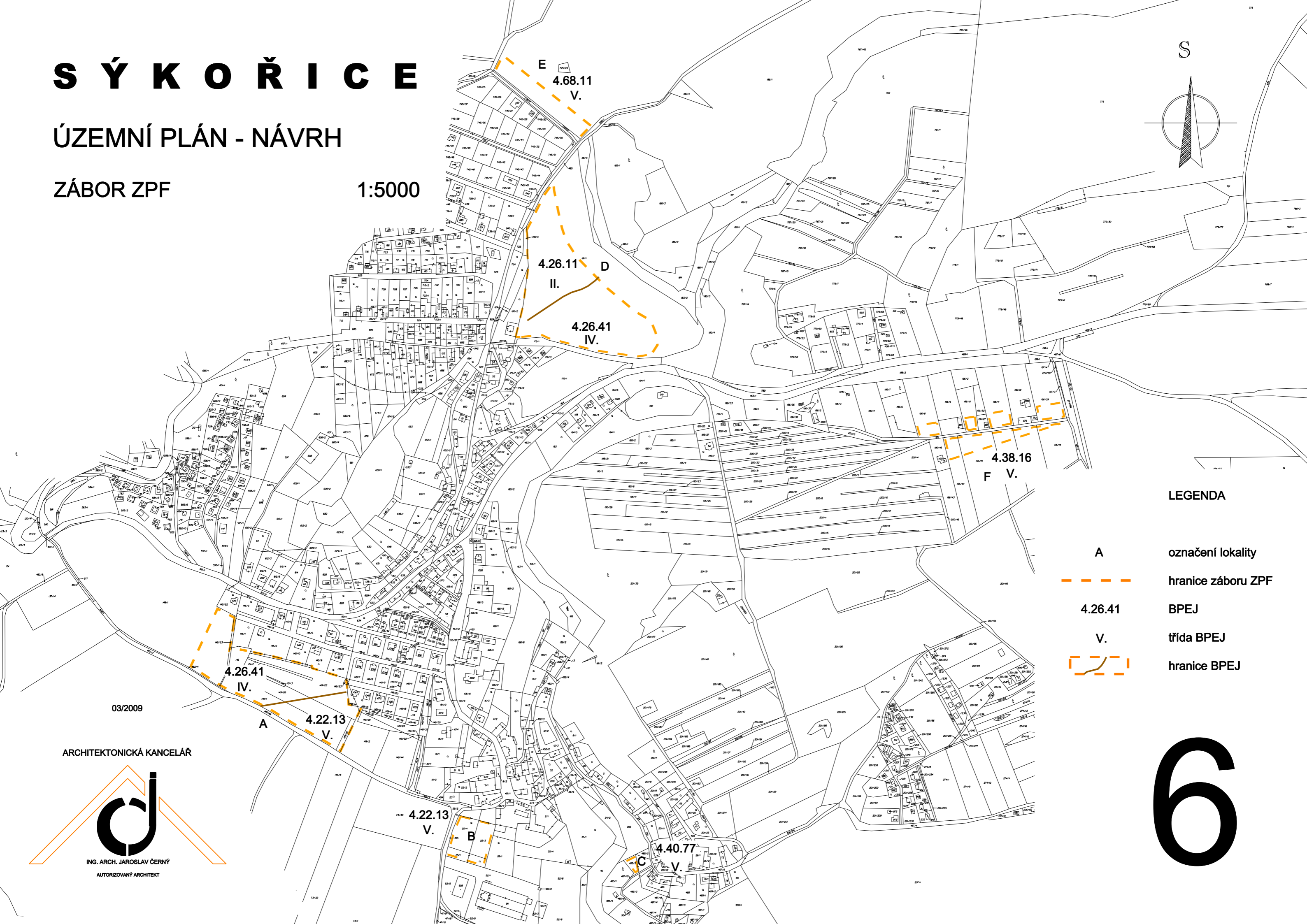
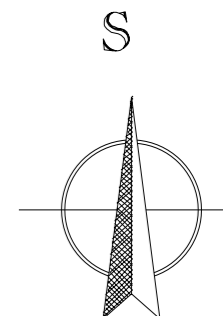


S Ý K O Ř I C E

ÚZEMNÍ PLÁN - NÁVRH

ZÁBOR ZPF

1:5000




LEGENDA

- A** označení lokality
- hranice záboru ZPF
- 4.26.41** BPEJ
- V.** třída BPEJ
- hranice BPEJ

03/2009

ARCHITEKTONICKÁ KANCELÁŘ



ING. ARCH. JAROSLAV ČERNÝ
AUTORIZOVANÝ ARCHITEKT

6