


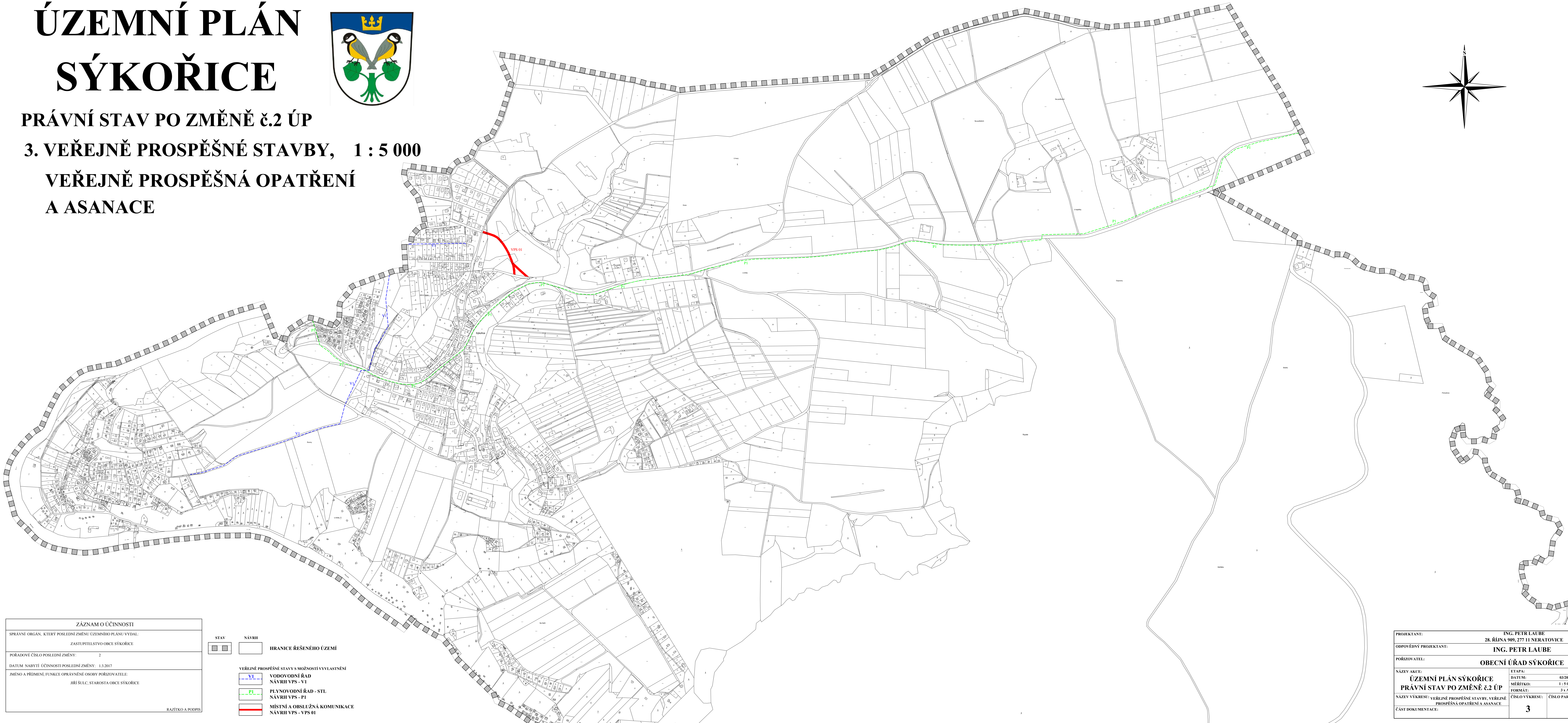

ÚZEMNÍ PLÁN SÝKOŘICE



PRÁVNÍ STAV PO ZMĚNĚ č.2 ÚP

3. VEŘEJNĚ PROSPĚŠNÉ STAVBY, 1 : 5 000

VEŘEJNĚ PROSPĚŠNÁ OPATŘENÍ
A ASANACE



ZÁZNAM O ÚČINNOSTI	
SPRÁVNÍ ORGÁN, KTERÝ POSLEDNÍ ZMĚNU ÚZEMNÍHO PLÁNU VYDAL:	ZASTUPITELSTVO OBCE SÝKOŘICE
POŘADOVÉ ČÍSLO POSLEDNÍ ZMĚNY:	2
DATUM NABÝTÍ ÚČINNOSTI POSLEDNÍ ZMĚNY:	1.3.2017
JMÉNO A PŘÍMENÍ, FUNKCE OPRÁVNĚNÉ OSOBY PŮRIZOVATELE:	JIRÍ ŠULC, STAROSTA OBCE SÝKOŘICE
RAZÍTKO A PODPIS	

STAV	NÁVRH	HRANICE ŘEŠENÉHO ÚZEMÍ

VEŘEJNĚ PROSPĚŠNÉ STAVBY S MOŽNOSTÍ VYVLASTNĚNÍ	
	VODOVODNÍ ŘÁD NÁVRH VPS - VI
	PLYNOVODNÍ ŘÁD - STL NÁVRH VPS - PI
	MÍSTNÍ A OBSLUŽNÁ KOMUNIKACE NÁVRH VPS - VPS 01

PROJEKTANT:	ING. PETR LAUBE	
ODPOVĚDNÝ PROJEKTANT:	28. ŘÍJNA 909, 277 11 NERATOVICE	
PŮRIZOVATEL:	ING. PETR LAUBE	
NÁZEV AKCE:	OBCNÍ ÚŘAD SÝKOŘICE	
ETAPA:	ÚZEMNÍ PLÁN SÝKOŘICE	
DATA:	PRÁVNÍ STAV PO ZMĚNĚ č.2 ÚP	
MĚŘÍTKO:	1:5 000	03/2017
FORMÁT:	A2	3x A2
NÁZEV VÝKRESU:	VEŘEJNĚ PROSPĚŠNÉ STAVBY, VEŘEJNĚ PROSPĚŠNÁ OPATŘENÍ A ASANACE	ČÍSLO VÝKRESU:
ČÁST DOKUMENTACE:		ČÍSLO PÁŘE:
		3