
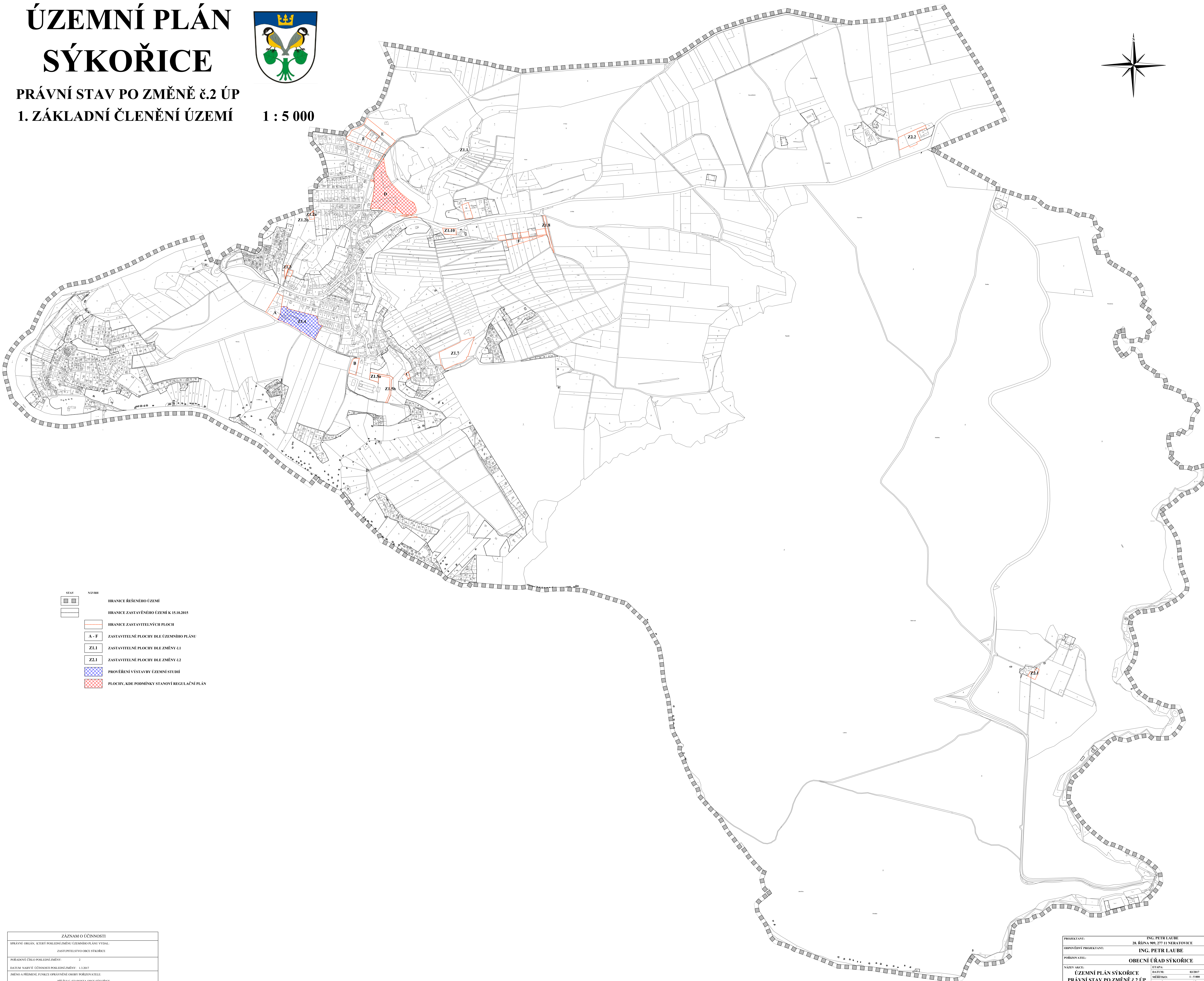



ÚZEMNÍ PLÁN SÝKOŘICE



PRÁVNÍ STAV PO ZMĚNĚ č.2 ÚP
1. ZÁKLADNÍ ČLENĚNÍ ÚZEMÍ

1 : 5 000



| STAV | NÁVRH | HRANICE ŘEŠENÉHO ÚZEMÍ |
|------|-------|---|
| | | HRANICE ZASTAVĚNÉHO ÚZEMÍ K 15.10.2015 |
| | | HRANICE ZASTAVITELNÝCH PLOCH |
| | | ZASTAVITELNÉ PLOCHY DLE ÚZEMNÍHO PLÁNU |
| | | ZASTAVITELNÉ PLOCHY DLE ZMĚNY č.1 |
| | | ZASTAVITELNÉ PLOCHY DLE ZMĚNY č.2 |
| | | PROVĚŘENÍ VÝSTAVBY ÚZEMNÍ STUDIE |
| | | PLOCHY, KDE PODMÍNKY STANOVÍ REGULAČNÍ PLÁN |

| ZÁZNAM O ÚČINNOSTI | |
|---|-----------------------------------|
| SPRÁVNÍ ORGÁN, KTERÝ POSLEDNÍ ZMĚNU ÚZEMNÍHO PLÁNU VYDAL: | ZASTUPITELSTVO OBCE SÝKOŘICE |
| PORÁDKOVÉ ČÍSLO POSLEDNÍ ZMĚNY: | 2 |
| DATA M NÁVRH ÚČINNOSTI POSLEDNÍ ZMĚNY: | 13.10.2015 |
| JMÉNO A PŘÍMĚSNÉ FUNKCE OPRAVNĚNÉ OSOBY POKROUŽATELE: | JIRÍ ŠELC, STAROSTA OBCE SÝKOŘICE |

| | | |
|---|-----------------------------------|----------------------------------|
| PROJEKTANT: | ING. PETR LAUBE | 28. ŘÍJNA 999, 277 11 NERATOVICE |
| OPROJEKTOVÝ PROJEKTANT: | ING. PETR LAUBE | |
| PROJEKTOVATEL: | OBECNÍ ÚŘAD SÝKOŘICE | |
| NÁZEV AKCE: | ÚZEMNÍ PLÁN SÝKOŘICE | ETAPA: 03/2017 |
| DATA M NÁVRH ÚČINNOSTI POSLEDNÍ ZMĚNY: | 13.10.2015 | DATA M: 03/2017 |
| JMÉNO A PŘÍMĚSNÉ FUNKCE OPRAVNĚNÉ OSOBY POKROUŽATELE: | JIRÍ ŠELC, STAROSTA OBCE SÝKOŘICE | MĚŘÍTKO: 1 : 5 000 |
| PROJEKTANT: | ING. PETR LAUBE | FORMÁT: A4 |
| OPROJEKTOVÝ PROJEKTANT: | ING. PETR LAUBE | ČÍSLO VÝKRESU: ČÍSLO PÁRE |
| PROJEKTOVATEL: | OBECNÍ ÚŘAD SÝKOŘICE | ČÁST DOKUMENTACE: 1 |