
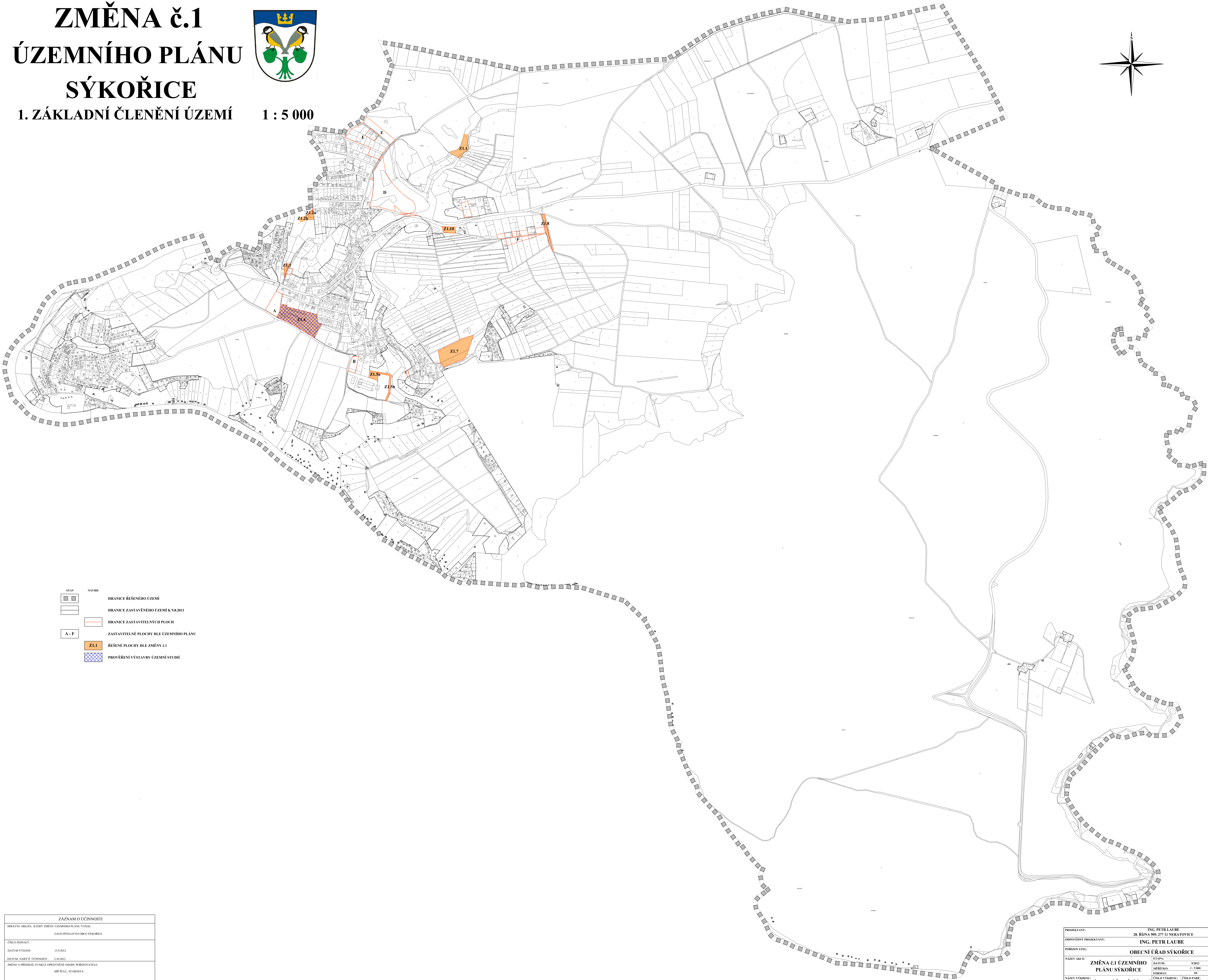



ZMĚNA č.1 ÚZEMNÍHO PLÁNU SÝKOŘICE

1. ZÁKLADNÍ ČLENĚNÍ ÚZEMÍ



1 : 5 000



STAV	NÁVRH	HRANICE ŘEŠENÉHO ÚZEMÍ
		HRANICE ZASTAVĚNÉHO ÚZEMÍ K 9.8.2011
		HRANICE ZASTAVITELNÝCH PLOCH
A - F		ZASTAVITELNÉ PLOCHY DLE ÚZEMNÍHO PLÁNU
		ŘEŠENÉ PLOCHY DLE ZMĚNY č.1
		PROVĚŘENÍ VÝSTAVBY ÚZEMNÍ STUDIE

ZÁZNAM O ÚČINNOSTI	
SPRÁVNÍ ORGÁN, KTERÝ ZMĚNU ÚZEMNÍHO PLÁNU VYDAL:	ZASTUPITELSTVO OBCE SÝKOŘICE
ČÍSLO JEDNACÍ:	
DATUM VYDÁNÍ:	15.9.2012
DATUM NABÝTÍ ÚČINNOSTI:	2.10.2012
JMÉNO A PRÍMĚNÍ, FUNKCE OPRAVNĚNÉ OSOBY PŮRIZOVATELE:	JŘÍ ŠELC, STAROSTA
RAZÍTKO A PODPIS	

PROJEKTANT:	ING. PETR LAUBE	28. ŘÍJNA 909, 277 11 NEŘATOVICE
ODPOVĚDNÝ PROJEKTANT:	ING. PETR LAUBE	
PŮRIZOVATEL:	OBECNÍ ÚŘAD SÝKOŘICE	
NÁZEV AKCE:	ZMĚNA č.1 ÚZEMNÍHO PLÁNU SÝKOŘICE	
NÁZEV VÝKRESU:	ZÁKLADNÍ ČLENĚNÍ ÚZEMÍ	
ČÁST DOKUMENTACE:	1	
STAPA:		
DATA:	9.8.12	
MĚŘITAB:	1:5000	
FORMÁT:	A0	
ČÍSLO VÝKRESU:		ČÍSLO PÁŘE: